

# MĚSTSKÝ ÚŘAD HUSTOPEČE

Dukelské nám. 2/2, 693 01 Hustopeče

ODBOR PŘESTUPKŮ A SILNIČNÍHO HOSPODÁŘSTVÍ



S 0 0 N X 0 1 K 8 P 0 M

SPISOVÁ ZN.: ops/4269/21/393  
Č.J.: MUH/ 24098/21/393  
VYŘIZUJE: Hana Řeháková  
TEL.: 519441098  
E-MAIL: rehakova@hustopece.cz

DATUM: 20.04.2021

## VEŘEJNÁ VYHLÁŠKA

### OZNÁMENÍ

OPATŘENÍ OBECNÉ POVAHY -

#### STANOVENÍ PŘECHODNÉ ÚPRAVY PROVOZU NA POZEMNÍCH KOMUNIKACÍCH

Městský úřad Hustopeče, odbor dopravy, příslušný podle § 124 odst. 6 zákona č. 361/2000 Sb., o provozu na pozemních komunikacích a o změnách některých zákonů, v platném znění, zpracoval opatření obecné povahy, kterým v souladu s ustanovením § 77 odst. 1 písm. c) a odst. 5 zákona o provozu na pozemních komunikacích a o změnách některých zákonů, v platném znění, stanoví přechodnou úpravu provozu na pozemní komunikaci:

pro akci

### XVI. AGROTEC PETRONAS RALLY 2021 "RALLYE MEZI VINOHRADY"

**Žadatel:** AGROTEC AUTOKLUB v AČR, Ing. Martin Rada, IČO 71249109,  
Brněnská č.p. 12/74, 693 01 Hustopeče

**druh dopravního značení/typ uzavírky:** přenosné dopravní značení /úplná i částečná uzavírka, objízdná trasa

#### komunikace (místo):

- silnice II/380, II/381, II/420, II/421, II/425, III/4211, III/4213, III/42111, III/42114, III/4217, III/0511, III/00220 v území obcí a k nim příslušných katastrálních území: městys Boleradice, obec Bořetice, obec Diváky, obec Horní Bojanovice, město Hustopeče, obec Kobylí, obec Křepice, obec Kurdějov, obec Morkůvky, obec Němčičky, obec Nikolčice, město Velké Pavlovice, obec Šitbořice, město Klobouky u Brna, městys Velké Němčice.
- místní komunikace v ulici Husova a Herbenova v Hustopečích
- veřejně přístupné účelové komunikace v k. ú. Boleradice, Bořetice u Hustopeč, Diváky, Horní Bojanovice, Hustopeče u Brna, Křepice u Hustopeč, Kurdějov, Němčičky u Hustopeč, Nikolčice, Starovice, Uherčice u Hustopeč, Velké Němčice, Velké Pavlovice, Šitbořice, Klobouky u Brna (Martinice).

**termín:** od 18.06.2021 do 19.06.2021

#### Podmínky pro provedení přechodné úpravy provozu:

- Provedení a umístění dopravních značek musí být v souladu s vyhláškou č. 294/2015 Sb., kterou se provádějí pravidla provozu na pozemních komunikacích, ČSN EN 12899 – 1 (73 7030) „Stálé svislé dopravní značení“ a technickými podmínkami TP 66 Zásady pro označování pracovních míst na pozemních komunikacích. Veškeré dopravní značení bude provedeno v základní velikosti podle ČSN EN 12899-1 (73 7030) a TP 66 v reflexním provedení. Všechny součásti dopravních značek (patka, sloupek, značka, uchycení) musí být schváleného typu.
- Dopravní značení bude instalováno podle dokumentace, která tvoří přílohu tohoto opatření obecné povahy.

3. Policie ČR – DI Břeclav si vyhrazuje právo požadovat po zřizovateli úpravy dopravního značení dle aktuálních požadavků silničního provozu k zajištění jeho bezpečnosti a plynulosti.
4. Při realizaci přechodné úpravy provozu nesmí dojít k znečištění nebo poškození dotčených pozemních komunikací.
5. Přechodné dopravní značení musí být bezprostředně odstraněno nebo zneplatněno, jakmile pominou důvody jeho instalování, aby nedošlo k neopodstatněnému omezení silničního provozu na dotčených komunikacích.
6. Odpovědná osoba za řádné provedení dopravně bezpečnostního opatření – odbornou montáž dopravního značení podle tohoto stanovení, jeho průběžnou kontrolu a případné udržování po celou dobu přechodné úpravy provozu a dále jeho včasného odstranění: AGROTEC AUTOKLUB v AČR, Ing. Martin Rada, tel. 602 702 420

## Odůvodnění

Přechodná úprava provozu je stanovena z důvodu:

- pořádání automobilové rallye *XVI. AGROTEC PETRONAS SYNTIUM RALLY 2021, "RALLYE MEZI VINOHRADY"*

Závod je rozdělen do jednotlivých rychlostních zkoušek:

- RZ 1,3 *Němčičky* – délka 16,66 km; čas uzavírky **18.06.2021** od 16:45 hod. až do 19.06.2021 do 2:00 hod.
- RZ 2,4 *Kurdějov* - délka 15,92 km; čas uzavírky **18.06.2021** od 17:15 hod. až do 19.06.2021 do 2:45 hod.
  
- RZ 5,8 *Starovice* – délka 11,48 km; čas uzavírky **19.06.2021** od 10:00 hod. do 17:15 hod.
- RZ 6,9 *Šitbořice* – délka 8,88 km; čas uzavírky **19.06.2021** od 10:50 hod. do 18:00 hod.
- RZ 7,10 *V. Pavlovice – Nikolčice* – délka 22,67 km; čas uzavírky **19.06.2021** od 11:00 hod. do 18:45 hod.
  
- SHAKEDOWN v k. ú. Starovice - délka 4,31 km; čas uzavření **18.06.2021** od 10:00 do 16:00 hod.

Městský úřad Hustopeče, odbor dopravy stanovil přechodnou úpravu provozu na základě podaného podnětu navrhovatele a po projednání s dotčeným orgánem Policie ČR – viz. stanovisko k přechodnému dopravnímu značení vydané Policií ČR – DI Břeclav dne 22.05.2021 pod č.j. KRPB-33356-1/ČJ-2021-060406-PAZ.

## Poučení:

V souladu s ustanovením § 77 odst. 5 zákona č. 361/2000 Sb., v platném znění:

- příslušný správní úřad nedoručuje návrh opatření obecné povahy a nevyzývá dotčené osoby k podávání připomínek a námitek
- **opatření obecné povahy nabývá účinnosti pátým dnem po vyvěšení**

V souladu s ustanovením § 173 odst. 2 zákona č. 500/2004 Sb., správní řád:

- proti opatření obecné povahy nelze podat opravný prostředek.

„otisk razítka“

Mgr. Dana Prajková v. r.  
vedoucí odboru dopravy

vyhotovila: Hana Řeháková  
referent státní správy a samosprávy  
oprávněná úřední osoba

**Toto oznámení musí být vyvěšeno nejméně po dobu 15 dnů (na úřední desce MěÚ Hustopeče, MěÚ Klobouky u Brna, MěÚ Velké Pavlovice, ÚM Boleradice, ÚM Velké Němčice, OÚ Bořetice, OÚ Diváky, OÚ Horní Bojanovice, OÚ Křepice, OÚ Kurdějov, OÚ Němčičky, OÚ Nikolčice, OÚ Starovice, OÚ Šitbořice, OÚ Uherčice, OÚ Kobylí, OÚ Morkůvky, OÚ Starovičky, způsobem umožňující dálkový přístup)**

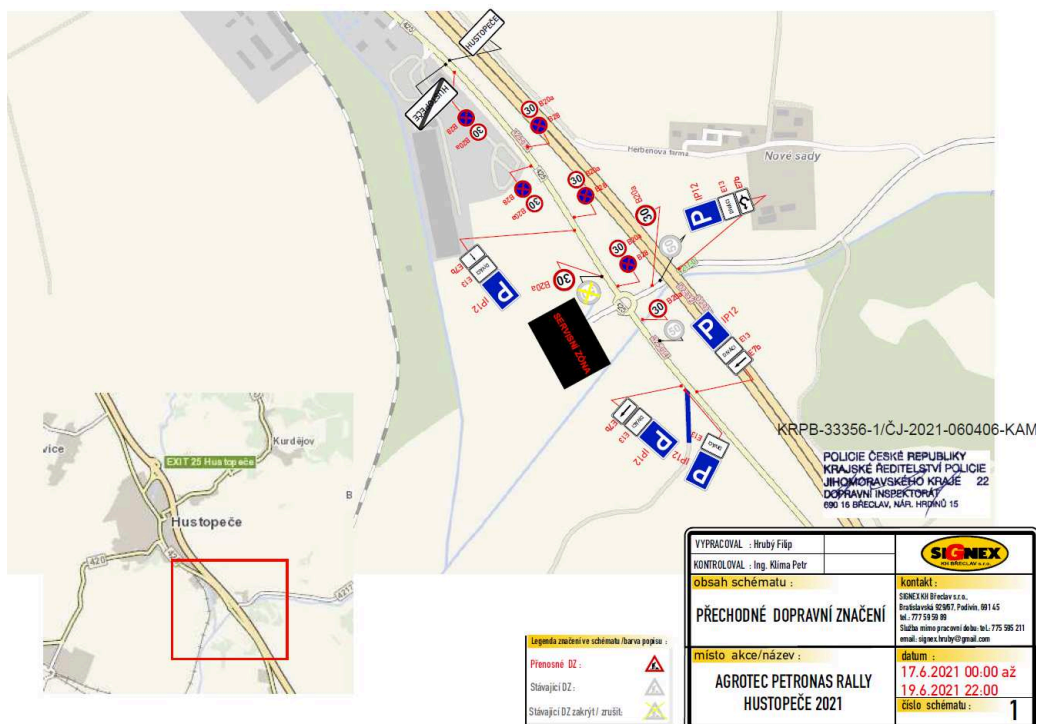
Vyvěšeno dne ..... Sejmuto dne .....

Vyvěšeno v elektronické podobě dne .....

Podpis a razítko oprávněné osoby, která potvrzuje vyvěšení a sejmutí oznámení

**Příloha:** situace přechodné úpravy provozu


**Servisní zóna od 17.06.2021 00:00 hod. do 19.06.2021 do 22:00 hod.**



**Prostor UP + omezení provozu ul. Herbenova od 18.06.2021 12:00 hod. do 19.06.2021 do 22:00 hod.**

Map showing the area around Herbenova street, including streets like Na Úvoze, Paláčekovo nám., Vraňská, Bratřislavská, and Na Hrubém. A blue line indicates the restricted area. Traffic signs E13, S7, B1, and Z2 are shown. Text on the map includes "PARC FERME - uzavřené parkoviště" and "KRPB-33356-1/ČJ-2021-060406-KAM".

**TERMÍN UZAVŘENÍ :** pátek 18.6.2021 od 12:00 - sobota 19.6. do 20:00

Stávající DZ  **SIGNEX** KŘ BRČELAV s.r.o. Tel. mob. 777 59 59 89

Přechodné DZ  **DOPRAVNÍ ZNAČENÍ**  
**AGRŮTEC PETRONAS RALLY**  
**HUSTOPEČE 2021**  
 Hustopeče - ulice HERBENOVA

KRPB-33356-1/ČJ-2021-060406-KAM  
 POLICIE ČESKÉ REPUBLIKY  
 KRAJSKÉ ŘEDITELSTVÍ POLICIE  
 JIHOHMORAVSKÉHO KRAJE  
 DOPRAVNÍ INSPEKTOŘKY  
 690 16 BRČELAV, NÁŘ. IPRGND 15

**Start a cíl – ulice Husova od 18.06.2021 12:00 hod. do 19.06.2021 20:00 hod.**

Map showing the area around Husova street, including streets like Jiráskova, Melnikova, Děkanské nám., Husova, Kozmalčova, Dobrovského, and Na Hrubém. A blue line indicates the start and end area. Traffic signs E13, S7, B1, and Z2 are shown. Text on the map includes "START/CÍL" and "KRPB-33356-1/ČJ-2021-060406-KAM".

**TERMÍN UZAVŘENÍ:** pátek 18.6.2021 od 12:00 - sobota 19.6.2021 do 20:00

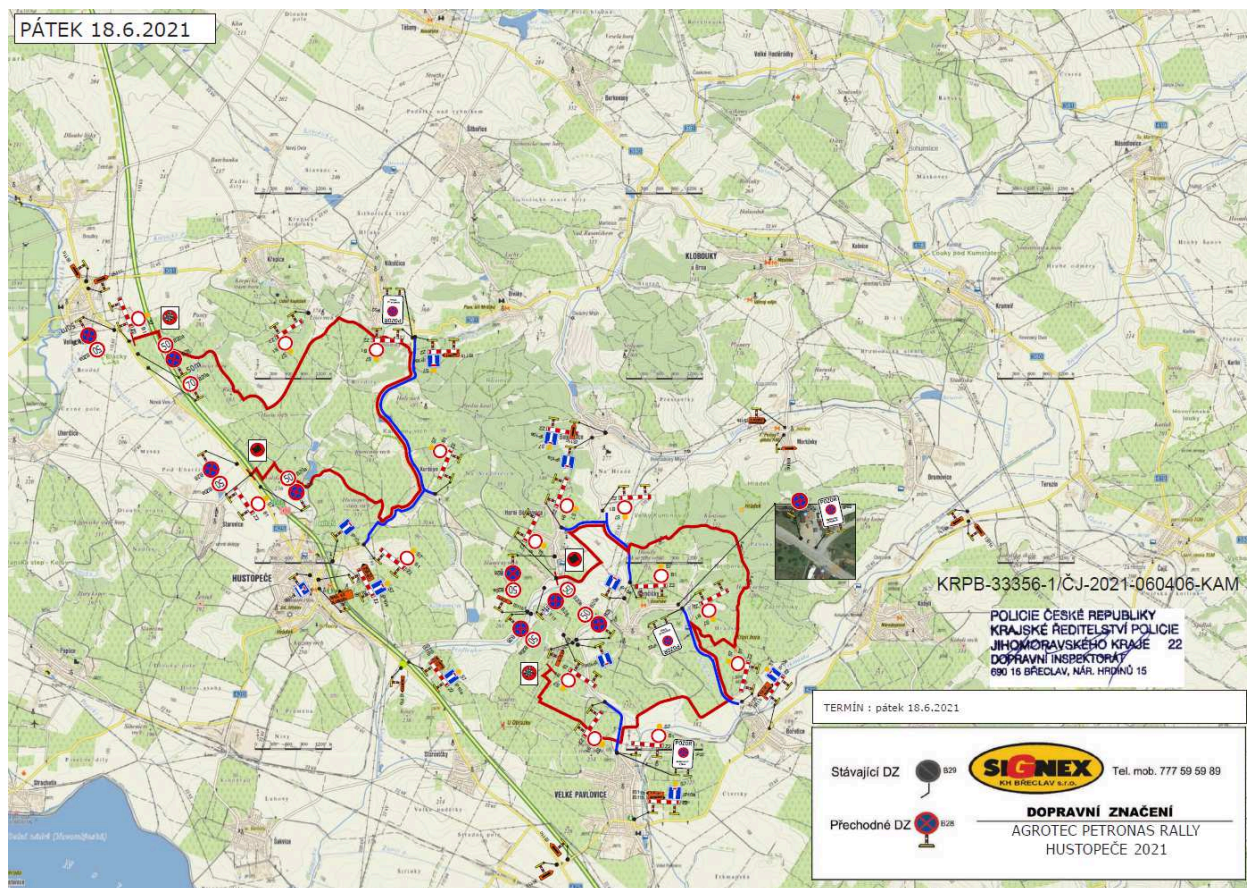
Stávající DZ  **SIGNEX** KŘ BRČELAV s.r.o. Tel. mob. 777 59 59 89

Přechodné DZ  **DOPRAVNÍ ZNAČENÍ**  
**AGRŮTEC PETRONAS RALLY**  
**HUSTOPEČE 2021**  
 Hustopeče - náměstí ; START - CÍL

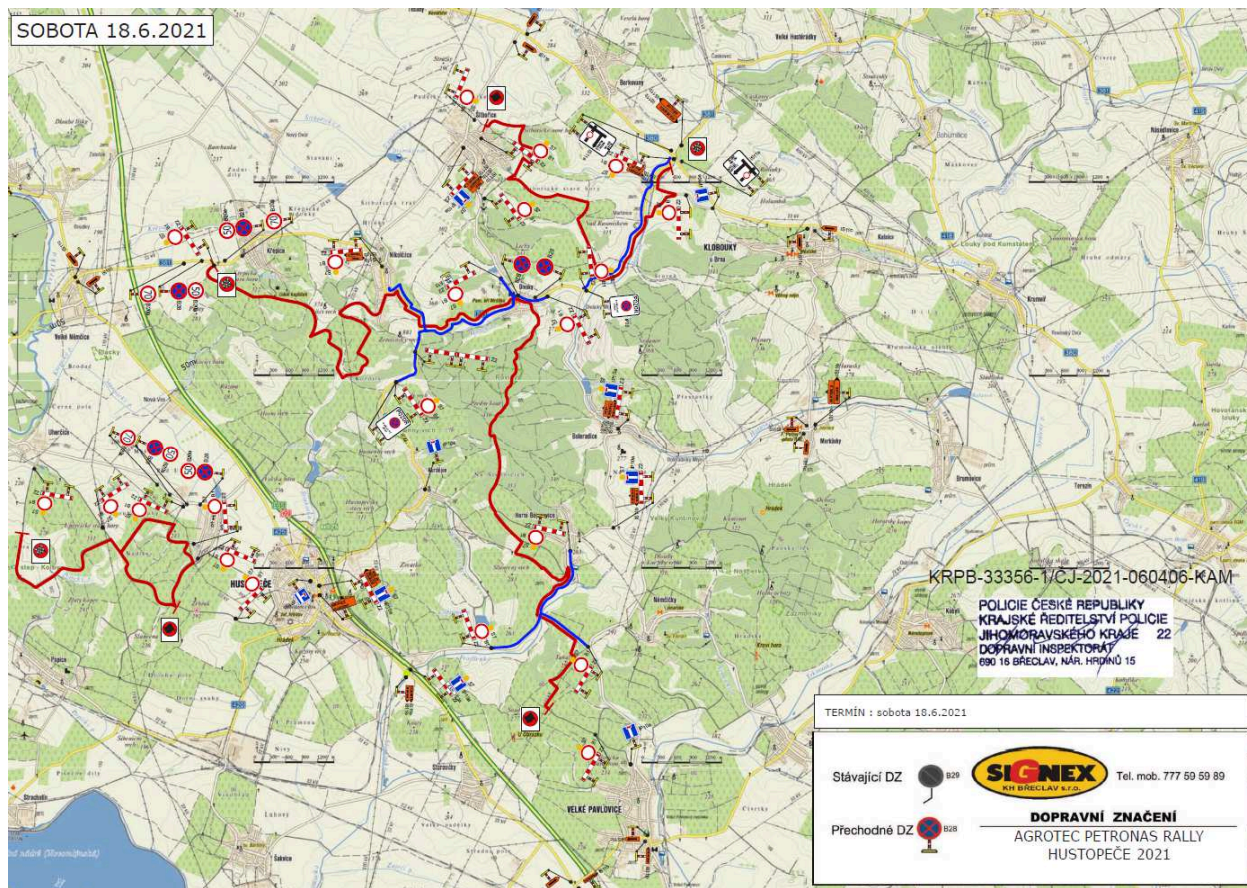
KRPB-33356-1/ČJ-2021-060406-KAM  
 POLICIE ČESKÉ REPUBLIKY  
 KRAJSKÉ ŘEDITELSTVÍ POLICIE  
 JIHOHMORAVSKÉHO KRAJE  
 DOPRAVNÍ INSPEKTOŘKY  
 690 16 BRČELAV, NÁŘ. IPRGND 15



**Uzavírky a objíždné trasy 18.06.2021**



**Uzavírky a objíždné trasy 19.06.2021**





**Obdrží:**

**Navrhovatel:**

AGROTEC AUTOKLUB v AČR, Ing. Martin Rada, IČO 71249109, Brněnská č.p. 12/74, 693 01 Hustopeče

**Za vlastníka dotčených silnic II. a III. třídy:**

Správa a údržba silnic Jihomoravského kraje, příspěvková organizace kraje, oblast Jih, IDDS: k3nk8e7  
sídlo: Lidická č.p. 132, 690 02 Břeclav 2

**Vlastníci parcel, na kterých se nachází veřejně přístupné účelové komunikace (dále VPÚK):**

- veřejně přístupné účelové komunikace v k. ú. Boleradice, Bořetice u Hustopečí, Diváky, Horní Bojanovice, Hustopeče u Brna, Křepice u Hustopečí, Kurdějov, Němčičky u Hustopečí, Nikolčice, Starovice, Uherčice u Hustopečí, Velké Němčice, Velké Pavlovice, Šitbořice, Klobouky u Brna (Martinice), na kterých bude dle příloh umístěná přechodná úprava provozu.

**Ostatní dotčené osoby:**

- V souladu s dikcí § 173 odst. 1 správního řádu doručuje Městský úřad Hustopeče toto opatření obecné povahy dotčeným osobám veřejnou vyhláškou. Doručení veřejnou vyhláškou bude provedeno v souladu s ustanovením § 25 správního řádu tak, že se písemnost vyvěsí na úřední desce Městského úřadu Hustopeče a současně bude zveřejněna způsobem umožňujícím dálkový přístup. Patnáctým dnem po vyvěšení bude písemnost považována za doručenou.

**Dotčený orgán:**

Krajské ředitelství policie Jihomoravského kraje, DI Břeclav