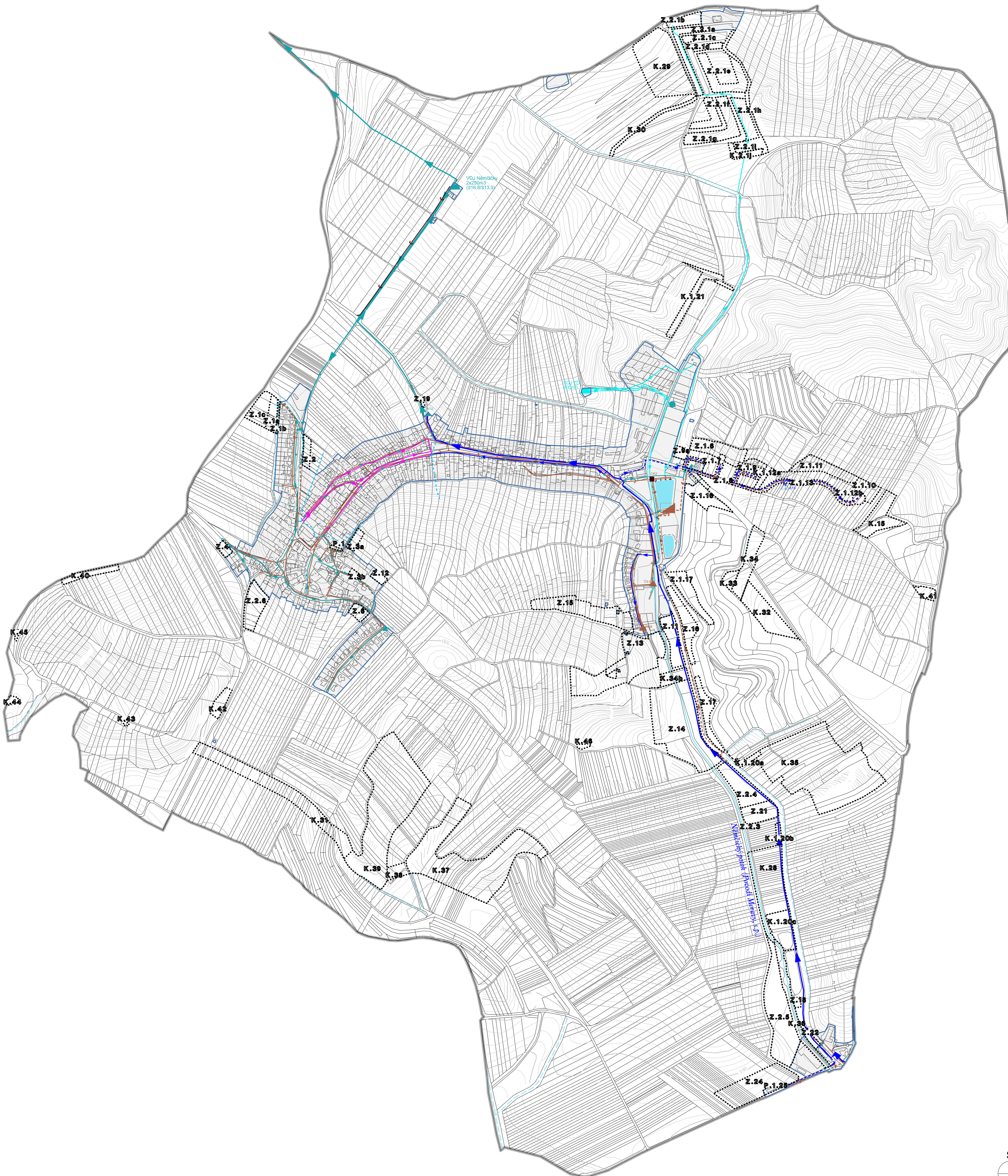
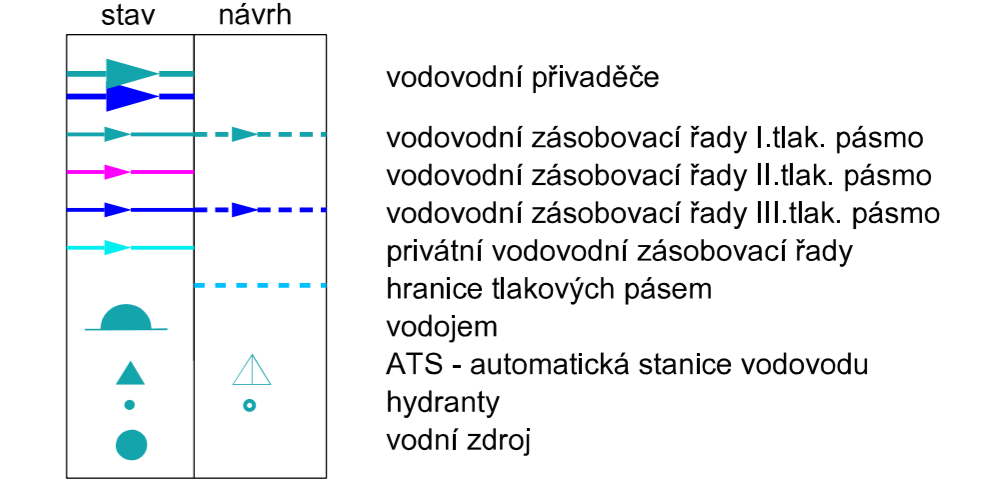


ÚZEMNÍ PLÁN NĚMČICKÝ

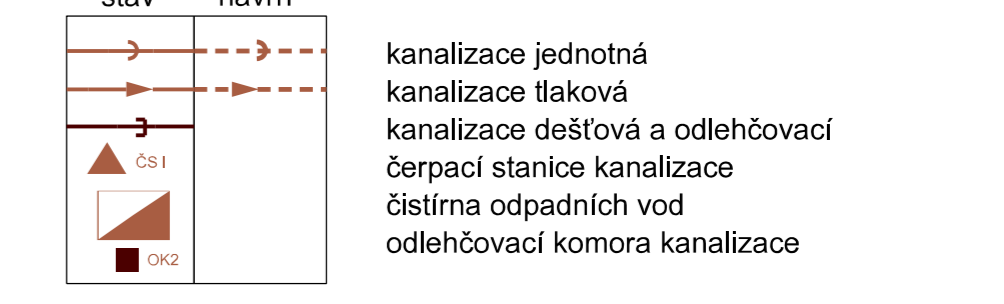
ZMĚNA Č. 2



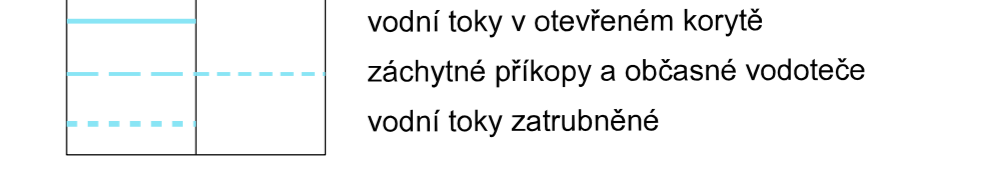
ZÁSOBOVÁNÍ VODOU



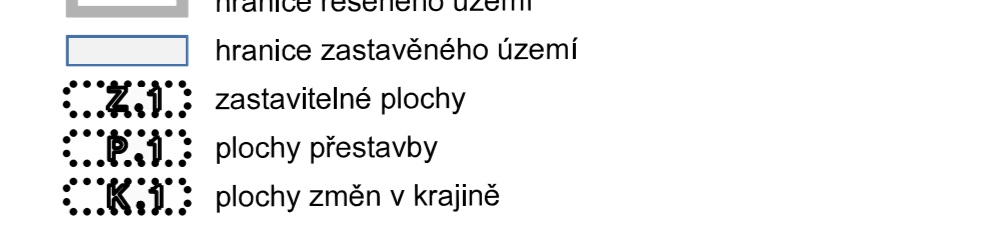
ODKANALIZOVÁNÍ



HYDROLOGIE



LEGENDA



FÁZE: NÁVRH ÚP PRO VEŘEJNÉ PROJEDNÁNÍ

POŘIZOVATEL: Obecní úřad Němčický, Němčický 221, 691 07	Zodpovědný projektant: Ing. arch. Pavel Klán	KT architekti
PROJEKTANT: KT architekti Kroftova 35, 616 00 Brno	Datum zpracování: 05/2023	
VÝKRES: Hlavní výkres ZÁSOBOVÁNÍ VODOU A ODKANALIZOVÁNÍ 1:5 000		C. VÝKRESU: 1.3

ZÁZNAM O ÚČINNOSTI	
Název dokumentace: Územní plán Němčický - změna č.2	
Správčí orgán, který dokumentaci vydal: Zastupitelstvo obce Němčický	
Datum nabytí účinnosti:	
Pořizovatel: Obecní úřad Němčický Oprávněná úřední osoba pořizovatele: starosta Jméno a příjmení:	
Podpis:	otisk úředního razítka

